




Organ prowadzący państwowy zasób geodetyczny i kartograficzny	STAROSTA OŚWIECIMSKI
Identyfikator ewidencyjny materiału zasobu - operatu technicznego	2205-230/dp/13
Data wpisania operatu technicznego do ewidencji materiałów zasobu	24. MAR 2014
Imię, nazwisko i podpis osoby reprezentującej organ	

MAP.WM 5604/02		Zakład Wykonawstwa, Nadzoru, Projektowania, Melioracji, Wodociągów i Kanalizacji inż. Augustyn Kociński 32-600 Oświęcim ul. 3-go Maja 15/28 Tel. 33/842-56-68 Kom.510-81-55-52		Wniosekodawca Gmina Brzeszcze 32-620 Brzeszcze ul. Kościelna 4	
Projektował	inż. A. Kociński	NR UPRAWNIENI	DATA	PODPIS	
Sprawił	inż. A. Kot	226/82/BB	05/14		
		MAP/0340/ZOOK/10	05/14		
Objekt:	Przebudowa koryta rowu otwartego Trzciniac Jawiszowice gmina Brzeszcze			BRANZA	Melioracje wodne
SKALA:	TYTUŁ:	STADIUM		Nr projektu	P.B. 
1:500	Projekt zagospodarowania Zasieg oddziaływania planowanych do wykonania urządzeń wodnych				Nr rysunku
					22.